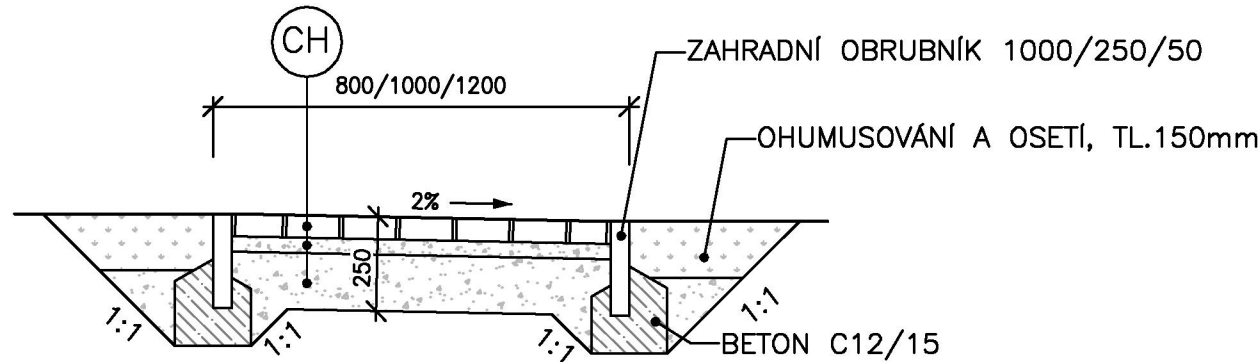


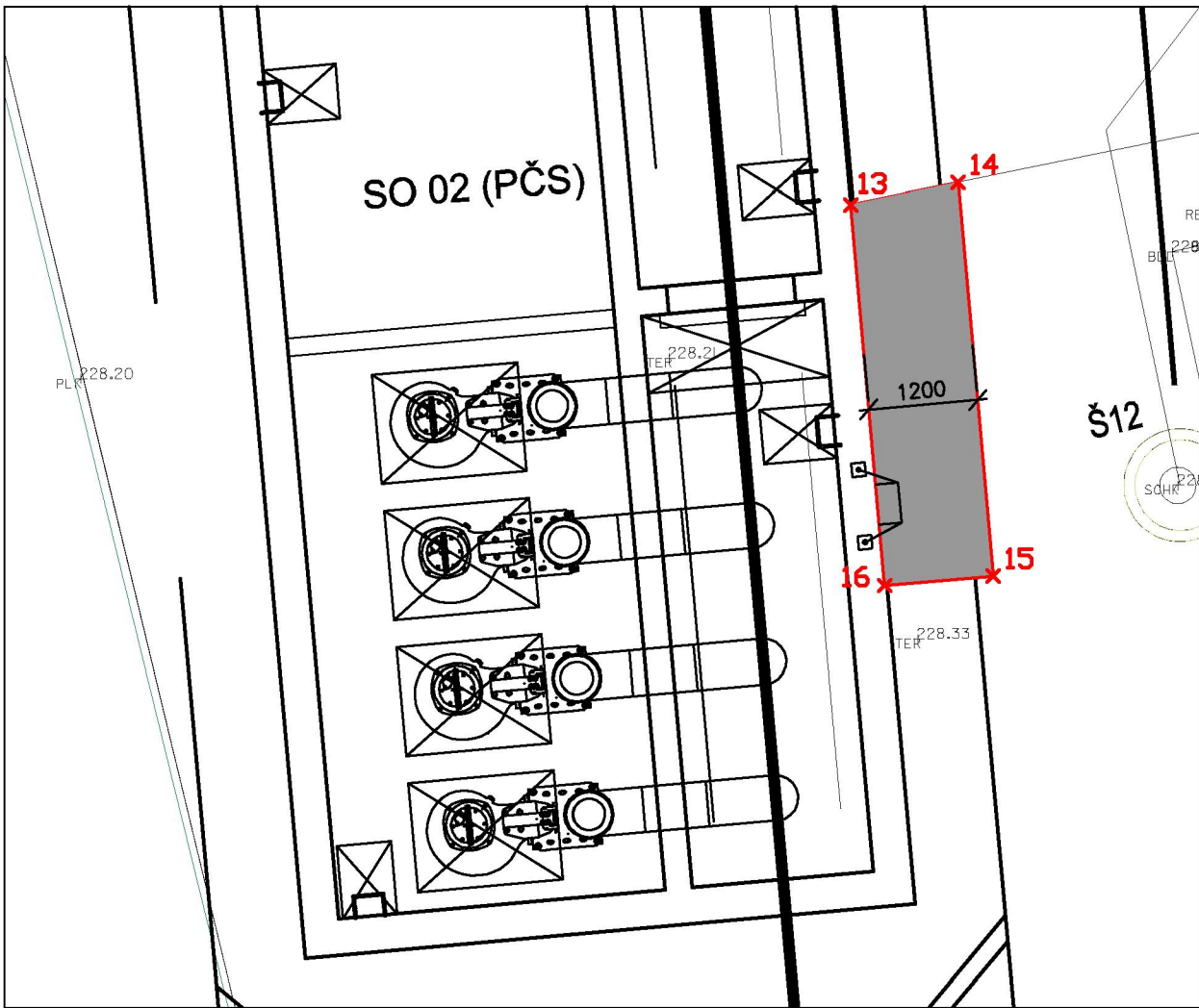
OBSLUŽNÝ CHODNÍK KOLEM POVOĐŇOVÉ ČERPACÍ STANICE, ČSMO A MĚRNÉ ŠACHTY (SPÁD OD OBJEKTU DO TERÉNU)

VYTYČOVACÍ BODY		
OZN.	X	Y
17	1 132 059.24	523 698.81
18	1 132 059.71	523 700.75
19	1 132 056.36	523 701.56
20	1 132 053.56	523 689.99
21	1 132 051.19	523 690.56
22	1 132 050.96	523 689.59
23	1 132 054.30	523 688.78
24	1 132 057.10	523 700.36
25	1 132 058.51	523 700.02
26	1 132 058.27	523 699.04



CHODNÍK VÝŠKOVĚ ZAROVNANÝ S TERÉNEM

OBSLUŽNÝ CHODNÍK K PČS

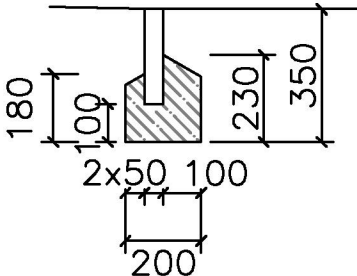


NAVRHOVANÁ SKLADBA:

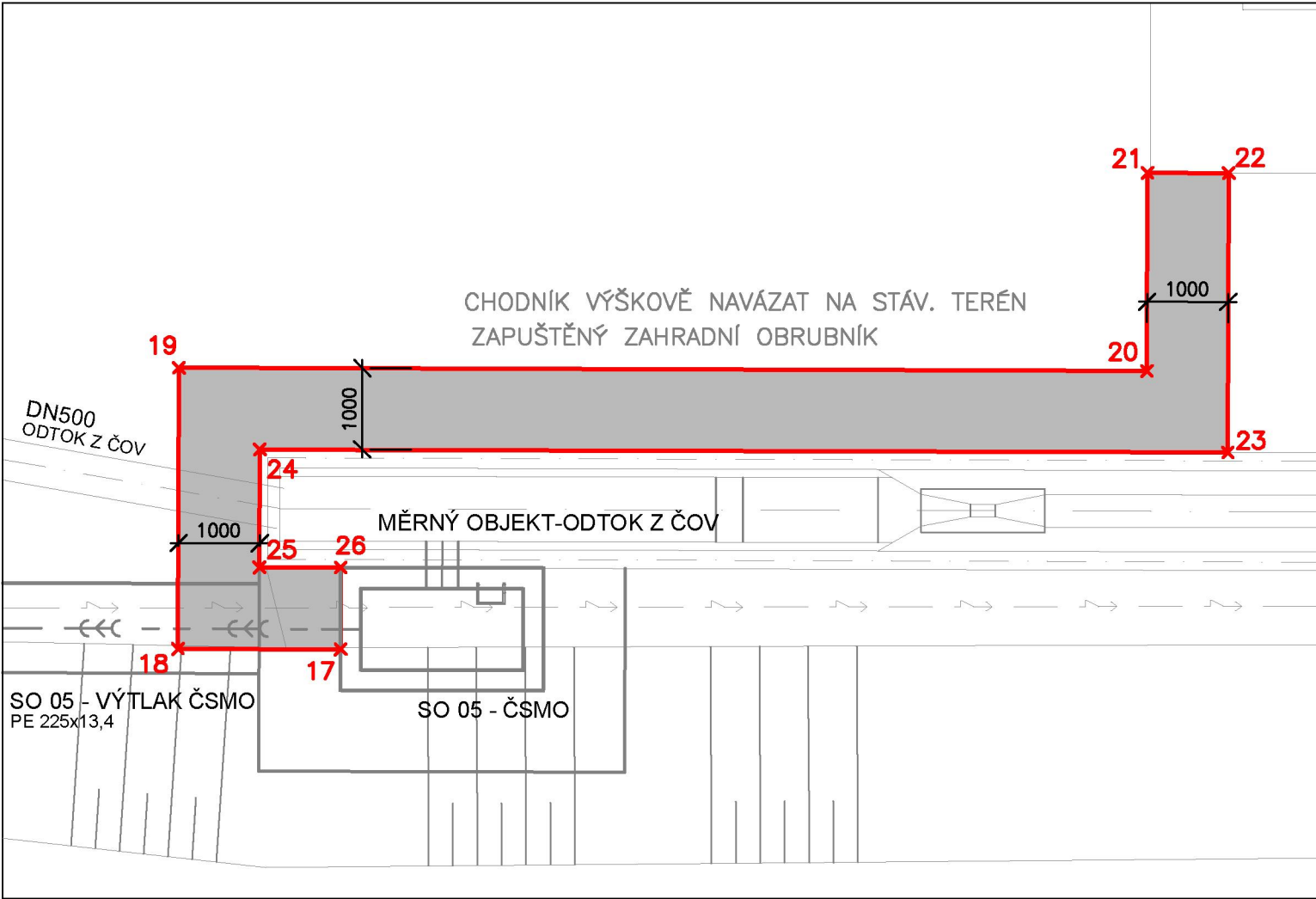
CH	BETONOVÁ DLAŽBA 20/10/6	TL.60 mm
	LOŽE Z DRTI FR. 4–8 mm	TL.40 mm
	ŠTĚRKODRŤ ŠD	TL.150 mm
		TL.250 mm

PLOCHA DLAŽBY 37,70 m2, DÉLKA OBRUBNÍKŮ 45,50 m.

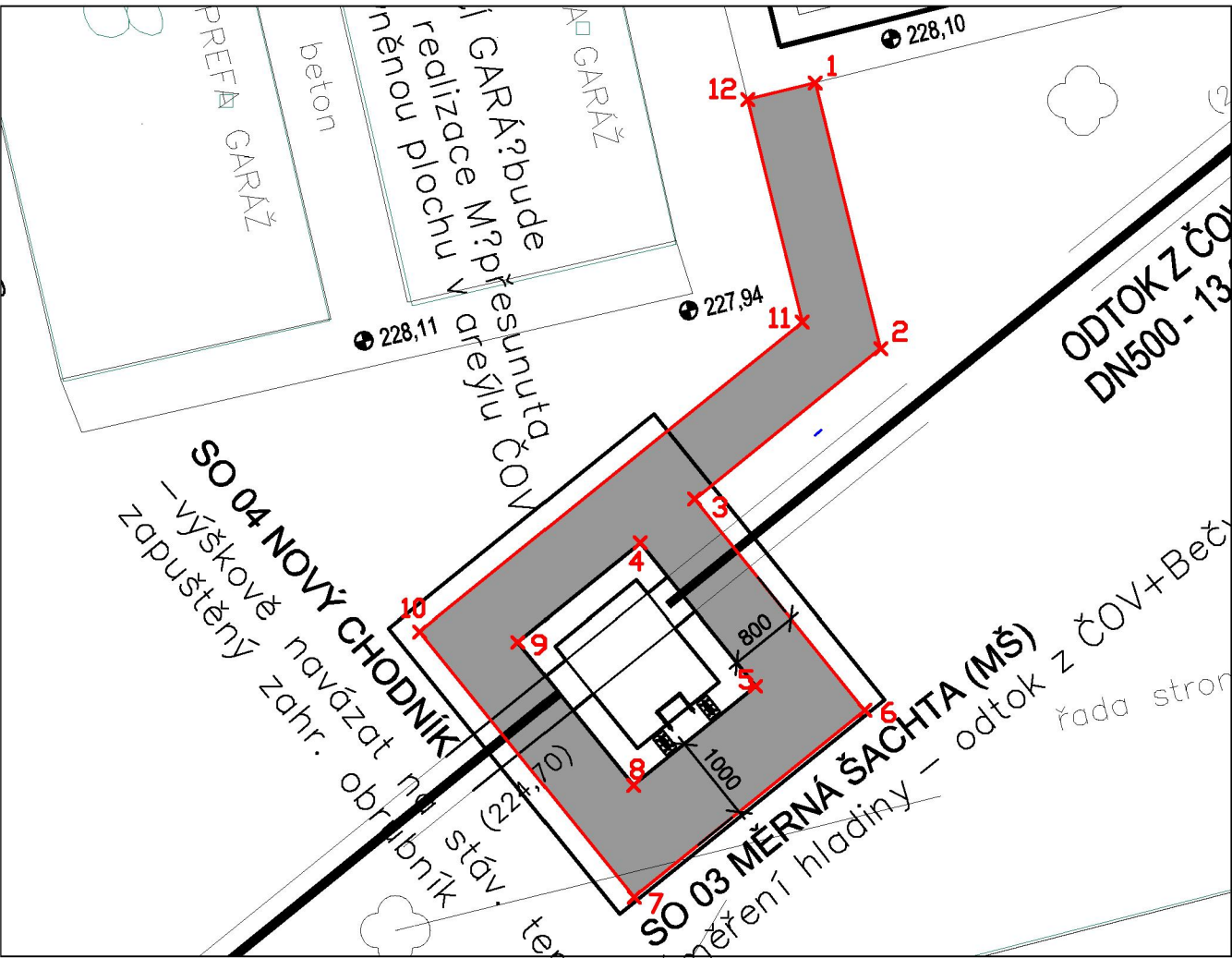
OSAZENÍ OBRUBNÍKU



OBSLUŽNÝ CHODNÍK K ČERPACÍ STANICI U MĚRNÉHO OBJEKTU



OBSLUŽNÝ CHODNÍK K MĚRNÉ ŠACHTĚ



VYTYČOVACÍ BODY		
OZN.	X	Y
1	1 132 058.83	523 716.26
2	1 132 061.86	523 715.51
3	1 132 063.58	523 717.64
4	1 132 064.09	523 718.26
5	1 132 065.72	523 716.94
6	1 132 066.00	523 715.69
7	1 132 068.13	523 718.34
8	1 132 066.85	523 718.34
9	1 132 065.22	523 719.66
10	1 132 065.10	523 720.79
11	1 132 061.56	523 716.41
12	1 132 059.02	523 717.04
13	1 132 022.32	523 747.68
14	1 132 022.07	523 746.48
15	1 132 026.40	523 746.10
16	1 132 026.50	523 747.29

Alce:

Bečva, Lipník nad Bečvou
– PPO města

Stavěbník:

Povodí Moravy, s.p. - Dřevařská 932/11, Brno
IČ 70890013, DIČ CZ70890013

Místo stavby:

Vodní tok - Bečva, obec Lipník nad Bečvou
Olomoucký kraj, okres Přerov, ORP Lipník nad Bečvou

Stupeň dokumentace:

Projektová dokumentace pro provádění stavby

Datum:

07.2024

Číslo projektu:

Par:

Odpovědný projektant:

Ing. Tomáš Pecival, Ph.D.

Spolupracovník:

Ing. František Betlach
Čenkovice 38, 56164

Účast:

POVOĐŇOVÁ ČS - SO 04 - ZPEVNĚNÉ PLOCHY
CHODNÍKY – VZOROVÝ PŘÍČNÝ REZ, VYTYČENÍ

Měřítko:

1:20

Číslo plá:

D.1.2.8

Formát:

840x297

4 x A4